



CÁMARA DE DIPUTADOS DE LA PROVINCIA DE SALTA  
DIGESTO PROVINCIAL

---

**Ley N° 7865**

Expte. N° 90-20.809/12

Sancionado el día 01/12/14. Promulgado el día 08/01/15.

Publicada en el Boletín Oficial N° 19.463, del día 16 de Enero de 2015.

**El Senado y la Cámara de Diputados de la Provincia de Salta, Sancionan con Fuerza de LEY:**

Artículo 1°.- Declárase de utilidad pública y sujeto a expropiación una fracción del inmueble identificado con Matrícula N° 13.035 de la localidad Campo Santo, departamento General Güemes, con destino a la construcción de infraestructura cultural y deportiva.

La fracción a expropiar es de tres (3) hectáreas y tiene la forma y dimensiones expresadas en croquis de mensura y desmembramiento que como Anexo forma parte de la presente.

Art. 2°.- La Dirección General de Inmuebles efectuará la mensura y desmembramiento del inmueble detallado en el artículo 1°, una vez efectivizada la toma de posesión por parte de la Provincia.

Art. 3°.- El gasto que demande el cumplimiento de la presente Ley, se imputará a las partidas correspondientes del Presupuesto General de la Provincia, Ejercicio vigente.

Art. 4°.- Comuníquese al Poder Ejecutivo.

Dada en la sala de sesiones de la Legislatura de la provincia de Salta, a los once días del mes de diciembre del año dos mil catorce.

Godoy- Luque- Barrios- Lopez Mirau

Salta, 08 de enero de 2015

DECRETO N° 62

**Ministerio de Economía, Infraestructura y Servicios Públicos**

Expediente N° 90-20809/12 Preexistente.

Por ello,

**EL GOBERNADOR DE LA PROVINCIA DE SALTA  
DECRETA:**

ARTICULO 1°. Téngase por Ley de la Provincia N° 7865, cúmplase, comuníquese, publíquese, insértese en el Registro Oficial de Leyes y archívese.

URTUBEY – Parodi – Simón Padrós

ANEXO



CÁMARA DE DIPUTADOS DE LA PROVINCIA DE SALTA  
DIGESTO PROVINCIAL

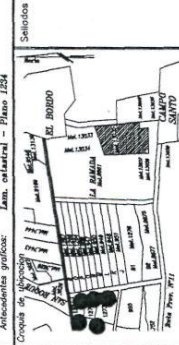
LEY N° 17865

REFERENCIAS	
Unidad de propiedad	
Asentado	
Punto de Madero	


Salta, Julio de 2014.  
Plano de: **Mensura y Desmembramiento**

Departamento: **General Gitezes**  
Propiedad: **Finca La Ramada Fraccion A**  
Propietarios: **Cajal Eduardo Geronimo**

Título inscripto en: **Cadastre Provincial**  
Matrícula: **13035**  
Fracción:



Adyacencias graficas: **Lan. costanera - Plano 1234**  
Cruce de: **PROV. 13035**  
Visto de otros organismos: **Dirección Gral de Inmuebles**

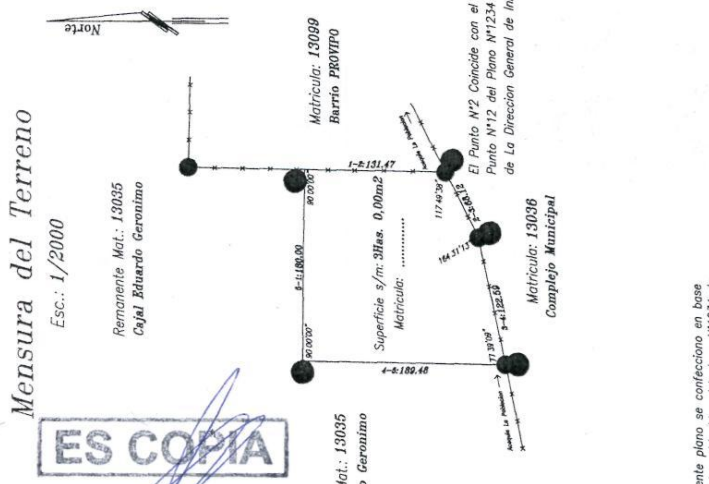


**Balance de superficies**  
Superf. s/1 M: 33035 ..... 7558as. 6.387,00m<sup>2</sup>  
Superf. s/m a Desmembrar Mat. .... 311as. 0,00m<sup>2</sup>  
Remanente Mat.: ..... 7246as. 6.387,00m<sup>2</sup>

**Croquis s/título y Afectación**  
(sin escala)  
Matrícula: 13034 - 13033  
Nueva Baha de Comercio de Tucumán SA  
Superficie s/1 Mat. 13035: 7558as. 6.387,00m<sup>2</sup>  
Cajal Eduardo Geronimo  
Calle S/7/Nombre  
Calle S/7/Nombre

D.M.L. N .....  
Certifico que lo/s firmes que antecede/n son coludictos de ///  
lar que han sido puestos en mi presencia y corresponden al Acto. ....  
del Libro N ..... de Registro  
de Firmas. .... de 2014

Escritorio



**Mensura del Terreno**  
Esc.: 1/2000

**ES COPIA**

RICARDO DE TORRES  
Programa Leyes y Derechos  
Secretario Gral. de la Gobernación

Remanente Mat.: 13035  
Cajal Eduardo Geronimo

**ANEXO**

El Presente plano se confecciona en base los datos obtenidos del plano N°1234 de la Dirección General de Inmuebles. -